

BÁBOLNA VÁROS
SZABÁLYOZÁSI TERVÉNEK MÓDOSÍTÁSA

JELKULCS

Kötelező szabályozási elemek, amelyek módosítására az SZT módosításával van mód

— Tervezett szabályozási vonal
← 12 m → Tervezett szabályozási szélesség

..... Ővezet, építési ővezet határa

Vt-2, Ev Ővezet, építési ővezet azonosítója

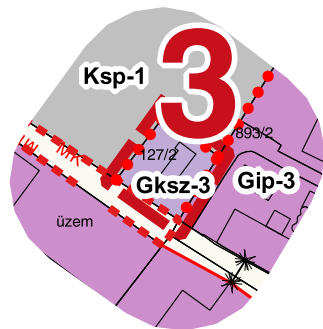
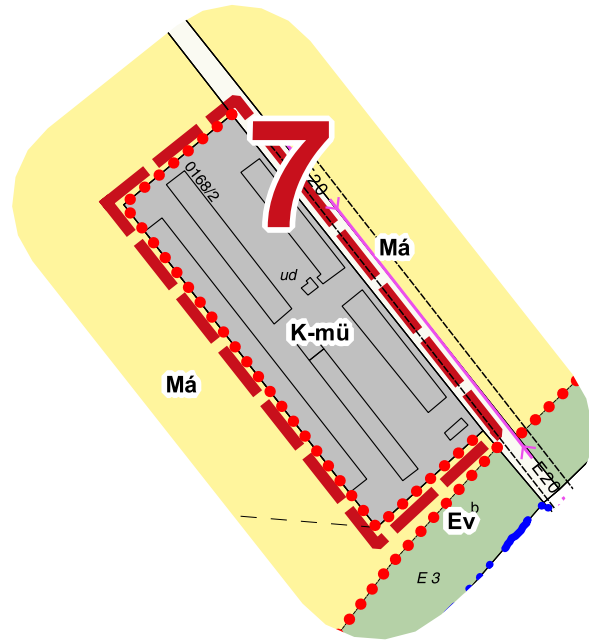
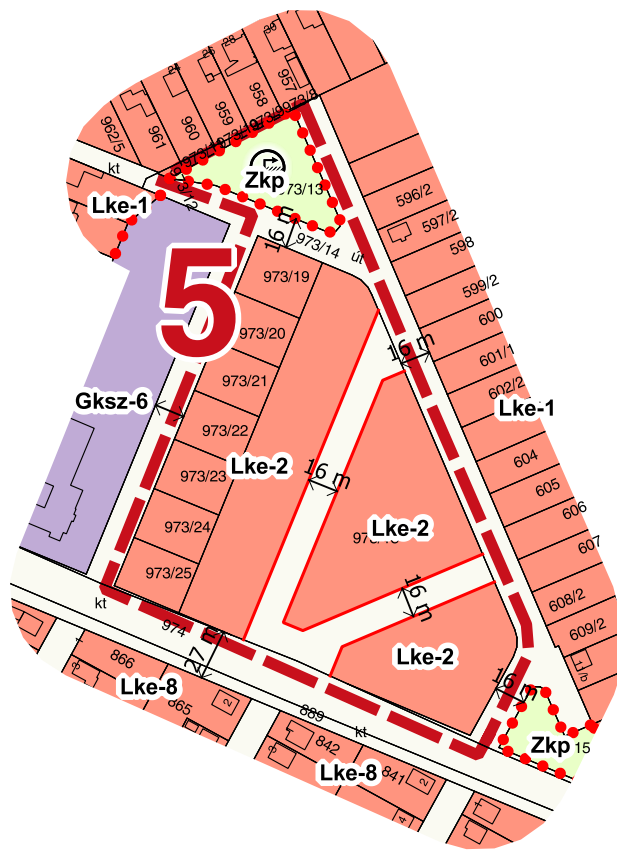
Más jogszabály által elrendelt kötelező szabályozási elemek

----- Jelentősebb védőterület (védőővezet, védősáv) határa

M Műemlék telke
MK Műemléki környezet határa (a megszűnt műemléki környezeti kategória miatt helyi védelemre javasolt terület határa)
RL Nyilvántartott régészeti lelőhely határa

Tájékoztató elemek

--- Közigazgatási határ
--- Meglevő belterületi határ
[2] Módosítással érintett terület határa és jele



Hitelesítés:

Bábolna Város Önkormányzatának Képviselő-testülete jelenszerkezeti terv módosítást
a 8/2016.(IX. 29.) számú ÖK. rendelettel fogadta el.

Bábolna, 201..... P.H.

jegyző

Megbízó: Bábolna Város Önkormányzata 2943 Bábolna, Jókai Mór u. 12.	Tervező: PESTTERV Pest Megyei Terület-, Település-, Környezet Tervező és Tanácsadó Kft. Műterem: 1085 Budapest, Kőfaragó u. 9. IV. emelet Telefon: (+36-1) 2670508, 2677078, Fax: (+36-1) 2667561 E-mail: pestterv@pestterv.hu; Honlap: www.pestterv.hu
Munka megnevezése: Bábolna Város településszerkezeti tervének, helyi építési szabályzatának és szabályozási tervének módosítása	Közreműködők: Településrendezés, irányító tervező és projekt menedzser: <i>Pekár Zoltán</i> (TT/1 01-3463) Településrendezés, tervlap szerkesztés, grafika: <i>Gertheis Mátás</i> (TT 01-6220) Zöldfelületek, környezetrendezés: <i>Burányi Endre</i> (01-5014/12) Közlekedés: <i>Rhorer Ádám</i> (01-3157) Közműellátás: <i>Hanczár Zsolt</i> (01-2418) Közműellátás: <i>Bíró Attila</i> (01-2456) Ügyvezető igazgató: <i>Schuchmann Péter</i>
Rajz címe: Szabályozási terv módosítás	
Rajz száma: SZTm-3 Projektszám: 1097 Dátum: 2016. szeptember hó	Északjel: M = 1:4 000
Méretarány, mérték: 0 50 100 150 200 m M = 1:4 000	
Megjegyzés: A térkép az állami alapadatok felhasználásával készült, csak településrendezési célra használható! A rajzolat tényleges méretarányát kicsinyített nyomtatás esetén a fenti mértékkel kell ellenőrizni. FIGYELEM! Ez a mű szerzői jogvédelem alatt álló alkotás. Ezért a mű részben vagy egészben történő közlése, másolása vagy módosítása kizárólag a PESTTERV Kft. külön engedélyének birtokában lehetséges.	